

## NOTIFICAÇÕES PARA COVID-19

CASOS CONFIRMADOS

**17.898**

CASOS RECUPERADOS

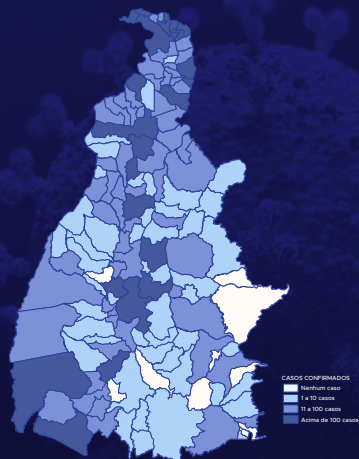
**11.522**

CASOS EM ISOLAMENTO

**6.077**

ÓBITOS

**299**



HOSPITALIZAÇÃO COVID

**186**

LEITOS PÚBLICOS **123**

CLÍNICOS **76**

UTI COVID **47**

LEITOS PRIVADOS **63**

CLÍNICOS **25**

UTI COVID **38**

## 127º BOLETIM EPIDEMIOLÓGICO NOTIFICAÇÕES DA COVID-19 NO TOCANTINS

A Secretaria de Estado da Saúde (SES) informa que nesta segunda-feira, 20 de julho, foram contabilizados 126 novos casos confirmados para Covid-19. Desta forma, hoje o Tocantins acumula 17.898 casos confirmados da doença, destes 11.522 pacientes estão recuperados e 6.077 estão ainda ativos (em isolamento domiciliar ou hospitalar), além de 299 óbitos.

**TABELA 1.** Distribuição dos novos casos confirmados para COVID-19, segundo município de residência, TOCANTINS.

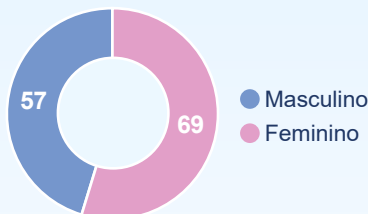
MUNICÍPIO	TOTAL
1 ARAGUAÍNA	28
2 PALMAS	16
3 PORTO NACIONAL	12
4 FORMOSO DO ARAGUAIA	11
5 CARRASCO BONITO	7
6 CAMPOS LINDOS	6
7 ESPERANTINA	5
8 LAGOA DA CONFUSÃO	5
9 AGUIARNÓPOLIS	3
10 PAU D'ARCO	3
11 WANDERLÂNDIA	3
12 ANANÁS	2
13 CRISTALÂNDIA	2
14 PEDRO AFONSO	2
15 RECURSOLÂNDIA	2
16 SANTA TEREZA DO TOCANTINS	2

Fonte: Centro de Informações Estratégicas da Vigilância em Saúde – CIEVS/TO

17 TOCANTÍNIA	2
18 ARAGUACEMA	1
19 BABAÇULÂNDIA	1
20 DIVINÓPOLIS DO TOCANTINS	1
21 GOIATINS	1
22 LAGOA DO TOCANTINS	1
23 LIZARDA	1
24 MIRACEMA DO TOCANTINS	1
25 NOVA ROSALÂNDIA	1
26 PALMEIRANTE	1
27 PARAÍSO DO TOCANTINS	1
28 PARANÁ	1
29 PIUM	1
30 SANTA FÉ DO ARAGUAIA	1
31 SILVANÓPOLIS	1
32 XAMBIOÁ	1
<b>TOTAL</b>	<b>126</b>

**GRÁFICOS 1 E 2.** Distribuição dos novos casos confirmados da COVID-19, segundo faixa etária e gênero, TOCANTINS.

0 a 9 anos	4
10 a 19 anos	11
20 a 39 anos	45
40 a 59 anos	43
60 a 69 anos	6
70 e+	17
<b>TOTAL</b>	<b>126</b>



Fonte: Centro de Informações Estratégicas da Vigilância em Saúde – CIEVS/TO

**GRÁFICO 3.** Perfil dos exames confirmados segundo tipo do teste, TOCANTINS.

RT-PCR	80
TESTE RÁPIDO	46

Fonte: LACEN – TO, Acesso GAL em 19/07/2020 e CIEVS.

O Lacen em 19/07 realizou 192 análises.

## NOTIFICAÇÕES PARA COVID-19

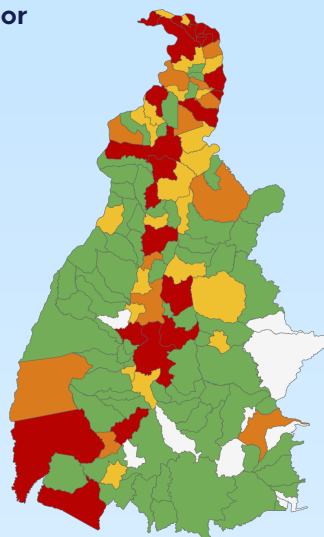
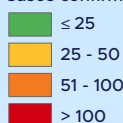
**GRÁFICO 4.** Distribuição dos novos casos confirmados da COVID-19, segundo Estado de residência.

CASOS	1	1	1
ESTADO	MA	MT	PA

Fonte: Centro de Informações Estratégicas da Vigilância em Saúde – CIEVS/TO

**IMAGEM 1.** Distribuição dos casos confirmados por Coronavírus segundo o município de residência.

Casos confirmados



Fonte: Centro de Informações Estratégicas da Vigilância em Saúde – CIEVS/TO

**TABELA 2.** Distribuição dos casos confirmados acumulados da COVID-19, segundo município de residência, TOCANTINS.

MUNICÍPIO	TOTAL	MUNICÍPIO	TOTAL
1 ARAGUAÍNA	5.668	46 SÃO SEBASTIÃO DO TOCANTINS	41
2 PALMAS	3.621	47 BARROLÂNDIA	40
3 PORTO NACIONAL	699	48 BABAÇULÂNDIA	39
4 GURUPI	555	49 CARRASCO BONITO	34
5 XAMBIOÁ	494	50 RIACHINHO	34
6 FORMOSO DO ARAGUAIA	451	51 MIRANORTE	33
7 TOCANTINÓPOLIS	380	52 SÃO BENTO DO TOCANTINS	32
8 PARAÍSO DO TOCANTINS	344	53 LAGOA DO TOCANTINS	31
9 AUGUSTINÓPOLIS	340	54 FÁTIMA	30
10 GUARÁI	317	55 BREJINHO DE NAZARÉ	29
11 COLINAS DO TOCANTINS	305	56 ALVORADA	28
12 ARAGUATINS	281	57 MAURILÂNDIA DO TOCANTINS	27
13 NOVA OLINDA	237	58 RIO SONO	27
14 AGUIARNÓPOLIS	234	59 ARAPOEMA	25
15 DARCIÓPOLIS	219	60 FIGUEIRÓPOLIS	23
16 SAMPAIO	172	61 MARIANÓPOLIS DO TOCANTINS	23
17 SÃO MIGUEL DO TOCANTINS	157	62 OLIVEIRA DE FÁTIMA	23
18 ARAGUAÇU	145	63 SANTA TEREZA DO TOCANTINS	23
19 SÍTIO NOVO DO TOCANTINS	142	64 PEQUIZEIRO	22
20 ESPERANTINA	128	65 LIZARDA	20
21 BURITI DO TOCANTINS	127	66 PONTE ALTA DO TOCANTINS	20
22 TOCANTÍNIA	125	67 MURICILÂNDIA	19
23 PRAIA NORTE	116	68 RIO DA CONCEIÇÃO	19
24 AXIXÁ DO TOCANTINS	111	69 PAU D'ARCO	18
25 SANTA FÉ DO ARAGUAIA	104	70 COLMEIA	17
26 DIANÓPOLIS	100	71 BANDEIRANTES DO TOCANTINS	16
27 PALMEIRAS DO TOCANTINS	100	72 CARMOLÂNDIA	16
28 GOIATINS	95	73 BERNARDO SAYÃO	15
29 ITAGUATINS	95	74 BOM JESUS DO TOCANTINS	15
30 LAGOA DA CONFUSÃO	94	75 ITAPORÁ DO TOCANTINS	15
31 WANDERLÂNDIA	90	76 NOVA ROSALÂNDIA	15
32 MIRACEMA DO TOCANTINS	76	77 TALISMÃ	15
33 ANANÁS	73	78 ALIANÇA DO TOCANTINS	14
34 CARIRI DO TOCANTINS	68	79 AURORA DO TOCANTINS	14
35 TABOÇÃO	58	80 GOIANORTE	14
36 NAZARÉ	53	81 LUZINÓPOLIS	14
37 ARAGOMINAS	51	82 PIUM	13
38 PEDRO AFONSO	51	83 ALMAS	12
39 COUTO MAGALHÃES	49	84 ARRAIAS	11
40 SANTA TEREZINHA DO TOCANTINS	47	85 BARRA DO OURO	11
41 FILADÉLFIA	44	86 CAMPOS LINDOS	11
42 PRESIDENTE KENNEDY	43	87 PUGMIL	11
43 ITAPIRATINS	42	88 SANDOLÂNDIA	11
44 ARAGUANÃ	41	89 SILVANÓPOLIS	11
45 PALMEIRANTE	41	90 ANGICO	10

## NOTIFICAÇÕES PARA COVID-19

MUNICÍPIO	TOTAL
91 CACHOEIRINHA	10
92 PEIXE	10
93 CRISTALÂNDIA	9
94 SANTA ROSA DO TOCANTINS	9
95 PINDORAMA DO TOCANTINS	8
96 ABREULÂNDIA	7
97 ITACAJÁ	7
98 APARECIDA DO RIO NEGRO	6
99 CASEARA	6
100 DIVINÓPOLIS DO TOCANTINS	6
101 DUERÉ	6
102 MONTE DO CARMO	6
103 PALMEIRÓPOLIS	6
104 CRIXÁS DO TOCANTINS	5
105 PARANÁ	5
106 PIRAQUÉ	5
107 PONTE ALTA DO BOM JESUS	5
108 RECURSOLÂNDIA	5
109 CHAPADA DE AREIA	4
110 LAJEADO	4

Fonte: Centro de Informações Estratégicas da Vigilância em Saúde - CIEVS/TO

MUNICÍPIO	TOTAL
111 NATIVIDADE	4
112 NOVO ACORDO	4
113 RIO DOS BOIS	4
114 TUPIRATINS	4
115 ARAGUACEMA	3
116 DOIS IRMÃOS DO TOCANTINS	3
117 JAÚ DO TOCANTINS	3
118 SANTA RITA DO TOCANTINS	3
119 BRASILÂNDIA DO TOCANTINS	2
120 CHAPADA DA NATIVIDADE	2
121 IPUEIRAS	2
122 JUARINA	2
123 TAGUATINGA	2
124 TUPIRAMA	2
125 CENTENÁRIO	1
126 NOVO ALEGRE	1
127 SANTA MARIA DO TOCANTINS	1
128 SÃO SALVADOR DO TOCANTINS	1
129 TAIPAS DO TOCANTINS	1
<b>TOTAL</b>	<b>17.898</b>

**TABELA 3. Distribuição dos óbitos confirmados acumulados da COVID-19, segundo município de residência, TOCANTINS.**

MUNICÍPIO	TOTAL
1 ARAGUAÍNA	77
2 PALMAS	28
3 ARAGUATINS	19
4 NOVA OLINDA	10
5 PARAÍSO DO TOCANTINS	10
6 PORTO NACIONAL	10
7 GUARÁI	9
8 TOCANTINÓPOLIS	8
9 XAMBIOÁ	8
10 AGUIARNÓPOLIS	6
11 SÃO MIGUEL DO TOCANTINS	6
12 AUGUSTINÓPOLIS	5
13 FORMOSO DO ARAGUAIA	5
14 GURUPI	5
15 COLINAS DO TOCANTINS	4
16 SÍTIO NOVO DO TOCANTINS	4
17 WANDERLÂNDIA	4
18 AXIXÁ DO TOCANTINS	3
19 BARRA DO OURO	3
20 ESPERANTINA	3
21 FILADÉLFIA	3
22 GOIATINS	3
23 LAGOA DO TOCANTINS	3
24 MIRANORTE	3
25 ABREULÂNDIA	2
26 ALMAS	2
27 ANANÁS	2
28 ARAGOMINAS	2
29 ARAGUAÇU	2
30 ARAGUAÑÁ	2
31 ARAPOEMA	2
32 BREJINHO DE NAZARÉ	2
33 DIANÓPOLIS	2
34 MIRACEMA DO TOCANTINS	2

Fonte: Centro de Informações Estratégicas da Vigilância em Saúde - CIEVS/TO

MUNICÍPIO	TOTAL
35 NAZARÉ	2
36 PALMEIRANTE	2
37 PAU D'ARCO	2
38 PEDRO AFONSO	2
39 PRAIA NORTE	2
40 SAMPAIO	2
41 BARROLÂNDIA	1
42 CARIRI DO TOCANTINS	1
43 CARMOLÂNDIA	1
44 CASEARA	1
45 COUTO MAGALHÃES	1
46 CRISTALÂNDIA	1
47 DARCINÓPOLIS	1
48 FÁTIMA	1
49 FIGUEIRÓPOLIS	1
50 GOIANORTE	1
51 IPUEIRAS	1
52 ITAGUATINS	1
53 LAGOA DA CONFUSÃO	1
54 LIZARDA	1
55 MARIANÓPOLIS DO TOCANTINS	1
56 MAURILÂNDIA DO TOCANTINS	1
57 NOVO ALEGRE	1
58 PALMEIRAS DO TOCANTINS	1
59 PARANÁ	1
60 PEIXE	1
61 PEQUIZEIRO	1
62 PIRAQUÉ	1
63 PONTE ALTA DO TOCANTINS	1
64 RIO SONO	1
65 SANTA FÉ DO ARAGUAIA	1
66 SANTA TEREZA DO TOCANTINS	1
67 SANTA TEREZINHA DO TOCANTINS	1
68 TOCANTÍNIA	1
<b>TOTAL</b>	<b>299</b>

### DETALHE DOS NOVOS ÓBITOS

1. Homem de 67 anos, residente de WANDERLÂNDIA, com hipertensão, faleceu no dia 19 de julho no Hospital Dom Orione em Araguaína.
2. Homem de 80 anos, residente de ARAGUAÍNA, com insuficiência renal aguda faleceu no dia 15 de julho no Hospital Dom Orione.
3. Homem de 77 anos, residente de ARAGUATINS, faleceu no dia 17 de julho no Hospital Dom Orione.
4. Homem de 66 anos, residente de AGUIARNÓPOLIS, com hipertensão, faleceu no dia 19 de julho no Hospital Regional de Augustinópolis.
5. Homem de 75 anos, residente em ESPERANTINA, faleceu no dia 12 de julho no Hospital Regional de Augustinópolis.

O DETALHAMENTO DOS CASOS ACUMULADOS PODEM SER ACESSADOS NO SITE DA SECRETARIA DA SAÚDE

[integra.saude.to.gov.br/covid19](https://integra.saude.to.gov.br/covid19)

### OBSERVAÇÕES:

O Estado possui uma plataforma onde todos podem acompanhar os números da Covid-19 no Tocantins: <http://coronavirus.to.gov.br>

A Secretaria de Estado da Saúde (SES) esclarece que o banco de dados do Estado é dinâmico, em virtude do fechamento das investigações epidemiológicas, que alteram principalmente locais de residência dos casos positivos, trazendo modificações diárias no acumulado dos municípios e no total geral do Estado.

*Os dados consolidados neste boletim são referentes às notificações recebidas no último dia, que podem abordar resultados diagnosticados em dias anteriores e notificados posteriormente ao Cievs Estadual. Para manter a credibilidade dos dados contabilizados, os gráficos apresentam a distribuição de novos casos de acordo com a data do diagnóstico e não sua notificação, por parte dos municípios. Em cada edição, o boletim apresenta a distribuição dos novos casos também por este critério.*

Todas as informações que constam no boletim são provenientes dos sistemas oficiais do Ministério da Saúde alimentados pelos municípios:

**Sistema Gerenciador de Ambiente Laboratorial (GAL)** é o sistema utilizado pelos municípios para cadastro das mostras que serão encaminhadas ao Lacen para realização dos exames.

**E-SUS-VE** é a ferramenta de registro de notificação de casos suspeitos da Covid-19.

**SIVEP-Gripe**, é o Sistema de Informação da Vigilância Epidemiológica da Gripe, utilizado para notificação dos casos de Síndrome Respiratória Aguda Grave (SRAG) em unidades hospitalares e unidades de Pronto Atendimento (UPA).

**SIM** é o sistema de Informação sobre mortalidade, desenvolvido pelo Ministério da Saúde para unificação dos dados sobre óbitos no país.

Considerando o aumento recente de casos positivos que tem demandado tempo excessivo para confirmação de residências junto aos municípios, o Estado prevê o preenchimento correto de informações nas plataformas que serão utilizadas para consolidação dos boletins diários e a atualização da residência nos cartões SUS utilizado nos cadastros dos sistemas.

**O Estado não irá confirmar residências junto aos municípios, estes devem ficar atentos aos dados informados nos Boletins Epidemiológicos diários, nos sistemas de notificação e cadastros de exames no Lacen.**

Qualquer divergência deverá ser informada ao Cievs/COE do Estado que fará as correções nos próximos boletins.

Os dados contidos no boletim são consolidados com resultados de exames realizados no Lacen e notificações recebidas dos municípios até as 23:59h do último dia.