

NOTIFICAÇÕES PARA COVID-19

CASOS CONFIRMADOS

17.209

CASOS RECUPERADOS

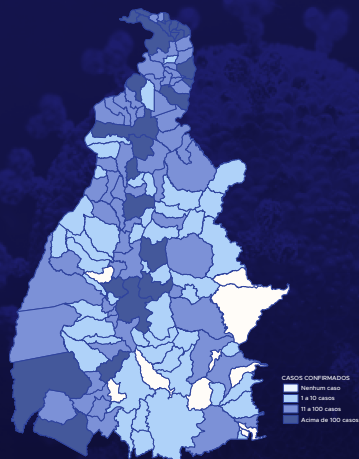
11.042

CASOS EM ISOLAMENTO

5.879

ÓBITOS

288



HOSPITALIZAÇÃO COVID

204

LEITOS PÚBLICOS **122**

CLÍNICOS **72**

UTI COVID **50**

LEITOS PRIVADOS **82**

CLÍNICOS **37**

UTI COVID **45**

125º BOLETIM EPIDEMIOLÓGICO NOTIFICAÇÕES DA COVID-19 NO TOCANTINS

A Secretaria de Estado da Saúde (SES) informa que neste sábado, 18 de julho, foram contabilizados 254 novos casos confirmados para Covid-19. Desta forma, hoje o Tocantins acumula 17.209 casos confirmados da doença, destes 11.042 pacientes estão recuperados e 5.879 estão ainda ativos (em isolamento domiciliar ou hospitalar), além de 288 óbitos.

TABELA 1. Distribuição dos novos casos confirmados para COVID-19, segundo município de residência, TOCANTINS.

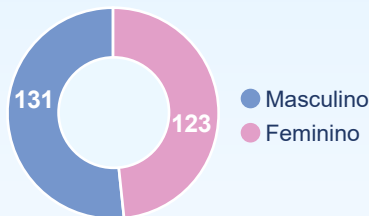
MUNICÍPIO	TOTAL
1 PALMAS	75
2 GURUPI	44
3 ARAGUAÍNA	39
4 PORTO NACIONAL	13
5 TOCANTINÓPOLIS	13
6 DIANÓPOLIS	12
7 AGUIARNÓPOLIS	7
8 SANTA TEREZINHA DO TOCANTINS	6
9 TABOÇÃO	4
10 SANTA TEREZA DO TOCANTINS	4
11 SAMPAIO	3
12 SÍTIO NOVO DO TOCANTINS	3
13 XAMBIOÁ	3
14 ARAGUATINS	2
15 LAGOA DO TOCANTINS	2
16 MURICILÂNDIA	2
17 NAZARÉ	2
18 PAU D'ARCO	2

Fonte: Centro de Informações Estratégicas da Vigilância em Saúde – CIEVS/TO

19 SANTA FÉ DO ARAGUAIA	2
20 ANANÁS	1
21 ARAGOMINAS	1
22 AUGUSTINÓPOLIS	1
23 AXIXÁ DO TOCANTINS	1
24 CARIRI DO TOCANTINS	1
25 CRIXÁS DO TOCANTINS	1
26 ESPERANTINA	1
27 GOIANORTE	1
28 GUARÁ	1
29 ITACAJÁ	1
30 LAGOA DA CONFUSÃO	1
31 MONTE DO CARMO	1
32 PARAÍSO DO TOCANTINS	1
33 PEIXE	1
34 PRESIDENTE KENNEDY	1
35 RIACHINHO	1
TOTAL	254

GRÁFICOS 1 E 2. Distribuição dos novos casos confirmados da COVID-19, segundo faixa etária e gênero, TOCANTINS.

0 a 9 anos	4
10 a 19 anos	15
20 a 39 anos	134
40 a 59 anos	72
60 a 69 anos	15
70 e+	14
TOTAL	254



Fonte: Centro de Informações Estratégicas da Vigilância em Saúde – CIEVS/TO

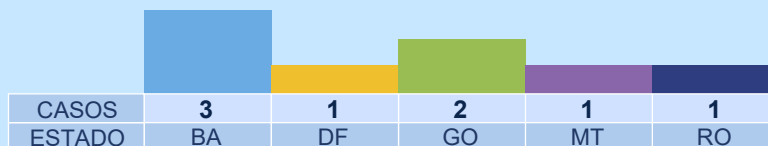
GRÁFICO 3. Perfil dos exames confirmados segundo tipo do teste, TOCANTINS.

RT-PCR	105
SOROLOGIA	2
TESTE RÁPIDO	147

Fonte: LACEN – TO, Acesso GAL em 17/07/2020 e CIEVS.

NOTIFICAÇÕES PARA COVID-19

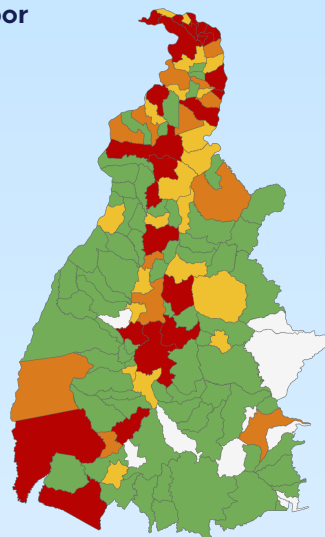
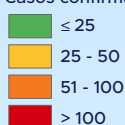
GRÁFICO 4. Distribuição dos novos casos confirmados da COVID-19, segundo Estado de residência.



Fonte: Centro de Informações Estratégicas da Vigilância em Saúde – CIEVS/TO

IMAGEM 1. Distribuição dos casos confirmados por Coronavírus segundo o município de residência.

Casos confirmados



Fonte: Centro de Informações Estratégicas da Vigilância em Saúde – CIEVS/TO

TABELA 2. Distribuição dos casos confirmados acumulados da COVID-19, segundo município de residência, TOCANTINS.

MUNICÍPIO	TOTAL	MUNICÍPIO	TOTAL
1 ARAGUAÍNA	5410	45 ARAGUANÃ	40
2 PALMAS	3514	46 BARROLÂNDIA	40
3 PORTO NACIONAL	638	47 PALMEIRANTE	40
4 GURUPI	525	48 BABACULÂNDIA	39
5 XAMBIOÁ	491	49 RIACHINHO	34
6 FORMOSO DO ARAGUAIA	418	50 MIRANORTE	32
7 TOCANTINÓPOLIS	373	51 SÃO BENTO DO TOCANTINS	32
8 AUGUSTINÓPOLIS	339	52 LAGOA DO TOCANTINS	30
9 PARAÍSO DO TOCANTINS	309	53 FÁTIMA	29
10 COLINAS DO TOCANTINS	306	54 ALVORADA	27
11 GUARÁI	290	55 BREJINHO DE NAZARÉ	27
12 ARAGUATINS	278	56 CARRASCO BONITO	27
13 NOVA OLINDA	236	57 MAURILÂNDIA DO TOCANTINS	27
14 AGUIARNÓPOLIS	229	58 RIO SONO	26
15 DARCIÓPOLIS	213	59 ARAPOEMA	24
16 SAMPAIO	172	60 FIGUEIRÓPOLIS	23
17 SÃO MIGUEL DO TOCANTINS	157	61 OLIVEIRA DE FÁTIMA	23
18 ARAGUAÇÚ	143	62 SANTA TEREZA DO TOCANTINS	21
19 SÍTIO NOVO DO TOCANTINS	142	63 PONTE ALTA DO TOCANTINS	20
20 BURITI DO TOCANTINS	127	64 MARIANÓPOLIS DO TOCANTINS	19
21 TOCANTÍNIA	123	65 MURICILÂNDIA	19
22 ESPERANTINA	121	66 PEQUIZEIRO	19
23 PRAIA NORTE	116	67 RIO DA CONCEICAO	19
24 AXIXÁ DO TOCANTINS	111	68 COLMEIA	17
25 SANTA FÉ DO ARAGUAIA	100	69 LIZARDA	17
26 DIANÓPOLIS	99	70 BANDEIRANTES DO TOCANTINS	16
27 PALMEIRAS DO TOCANTINS	96	71 CARMOLÂNDIA	16
28 ITAGUATINS	95	72 BERNARDO SAYAO	15
29 GOIATINS	94	73 BOM JESUS DO TOCANTINS	15
30 WANDERLÂNDIA	86	74 ITAPORA DO TOCANTINS	15
31 LAGOA DA CONFUSÃO	75	75 PAU D'ARCO	15
32 MIRACEMA DO TOCANTINS	75	76 TALISMÃ	15
33 ANANÁS	71	77 AURORA DO TOCANTINS	14
34 CARIRI DO TOCANTINS	67	78 GOIANORTE	14
35 TABOCÃO	58	79 LUZINÓPOLIS	14
36 NAZARÉ	53	80 ALIANÇA DO TOCANTINS	13
37 ARAGOMINAS	51	81 ALMAS	12
38 COUTO MAGALHAES	49	82 NOVA ROSALÂNDIA	12
39 PEDRO AFONSO	49	83 ARRAIAS	11
40 SANTA TEREZINHA DO TOCANTINS	47	84 BARRA DO OURO	11
41 FILADELFIA	43	85 PIUM	11
42 PRESIDENTE KENNEDY	43	86 PUGMIL	11
43 ITAPIRATINS	41	87 SANDOLÂNDIA	11
44 SAO SEBASTIAO DO TOCANTINS	41	88 ANGICO	10

NOTIFICAÇÕES PARA COVID-19

MUNICÍPIO	TOTAL
89 PEIXE	10
90 SILVANÓPOLIS	10
91 CACHOEIRINHA	9
92 PINDORAMA DO TOCANTINS	8
93 SANTA ROSA DO TOCANTINS	8
94 ABREULÂNDIA	7
95 ITACAJÁ	7
96 CASEARA	6
97 CRISTALÂNDIA	6
98 DUERÉ	6
99 MONTE DO CARMO	6
100 PALMEIRÓPOLIS	6
101 APARECIDA DO RIO NEGRO	5
102 CAMPOS LINDOS	5
103 DIVINÓPOLIS DO TOCANTINS	5
104 PIRAQUE	5
105 PONTE ALTA DO BOM JESUS	5
106 CRIXÁS DO TOCANTINS	4
107 LAJEADO	4
108 NATIVIDADE	4
109 NOVO ACORDO	4

Fonte: Centro de Informações Estratégicas da Vigilância em Saúde - CIEVS/TO

MUNICÍPIO	TOTAL
110 PARANÁ	4
111 TUPIRATINS	4
112 CHAPADA DE AREIA	3
113 DOIS IRMAOS DO TOCANTINS	3
114 JAU DO TOCANTINS	3
115 RECURSOLÂNDIA	3
116 SANTA RITA DO TOCANTINS	3
117 ARAGUACEMA	2
118 BRASILÂNDIA DO TOCANTINS	2
119 CHAPADA DA NATIVIDADE	2
120 IPUEIRAS	2
121 JUARINA	2
122 RIO DOS BOIS	2
123 TUPIRAMA	2
124 CENTENARIO	1
125 NOVO ALEGRE	1
126 SANTA MARIA DO TOCANTINS	1
127 SÃO SALVADOR DO TOCANTINS	1
128 TAGUATINGA	1
129 TAIPAS DO TOCANTINS	1
TOTAL	17.209

TABELA 3. Distribuição dos óbitos confirmados acumulados da COVID-19, segundo município de residência, TOCANTINS.

MUNICÍPIO	TOTAL
1 ARAGUAÍNA	75
2 PALMAS	27
3 ARAGUATINS	18
4 NOVA OLINDA	10
5 PARAÍSO DO TOCANTINS	10
6 PORTO NACIONAL	10
7 GUARÁI	9
8 TOCANTINÓPOLIS	8
9 XAMBIOÁ	8
10 SÃO MIGUEL DO TOCANTINS	6
11 AGUIARNÓPOLIS	5
12 COLINAS DO TOCANTINS	5
13 GURUPI	5
14 AUGUSTINÓPOLIS	4
15 FORMOSO DO ARAGUAIA	4
16 SÍTIO NOVO DO TOCANTINS	4
17 AXIXÁ DO TOCANTINS	3
18 BARRA DO OURO	3
19 GOIATINS	3
20 LAGOA DO TOCANTINS	3
21 MIRANORTE	3
22 WANDERLÂNDIA	3
23 ABREULÂNDIA	2
24 ALMAS	2
25 ANANÁS	2
26 ARAGOMINAS	2
27 ARAGUAÇU	2
28 ARAGUANÁ	2
29 ARAPOEMA	2
30 BREJINHO DE NAZARÉ	2
31 DIANÓPOLIS	2
32 ESPERANTINA	2
33 FILADELFIA	2
34 NAZARÉ	2
35 PALMEIRANTE	2

Fonte: Centro de Informações Estratégicas da Vigilância em Saúde - CIEVS/TO

MUNICÍPIO	TOTAL
36 PAU D'ARCO	2
37 PEDRO AFONSO	2
38 PRAIA NORTE	2
39 SAMPAIO	2
40 ARAGOMINAS	1
41 ARAGUAÇU	1
42 BARROLÂNDIA	1
43 CARIRI DO TOCANTINS	1
44 CARMOLÂNDIA	1
45 CASEARA	1
46 COUTO MAGALHÃES	1
47 DARCINÓPOLIS	1
48 FÁTIMA	1
49 FIGUEIRÓPOLIS	1
50 GOIANORTE	1
51 IPUEIRAS	1
52 ITAGUATINS	1
53 LIZARDA	1
54 MARIANÓPOLIS DO TOCANTINS	1
55 MAURILÂNDIA DO TOCANTINS	1
56 MIRACEMA DO TOCANTINS	1
57 NOVO ALEGRE	1
58 PALMEIRAS DO TOCANTINS	1
59 PARANÁ	1
60 PEIXE	1
61 PEQUIZEIRO	1
62 PIRAQUÊ	1
63 PONTE ALTA DO TOCANTINS	1
64 RIO SONO	1
65 SANTA FÉ DO ARAGUAIA	1
66 SANTA TEREZA DO TOCANTINS	1
67 SANTA TEREZINHA DO TOCANTINS	1
68 TOCANTÍNIA	288
TOTAL	288

DETALHE DOS NOVOS ÓBITOS

1. Homem de 47 anos, residente de PARAÍSO DO TOCANTINS, faleceu no dia 16 de julho no Hospital Regional de Paraíso.
2. Homem de 51 anos, residente de LAGOA DA CONFUSÃO, com obesidade, faleceu no dia 15 de julho no Hospital Regional de Paraíso.
3. Mulher de 78 anos, residente de PALMAS, com tumor cerebral, faleceu no dia 17 de julho no Hospital Geral de Palmas.
4. Homem de 96 anos, residente em GUARÁI, hipertenso e diabético, faleceu no dia 17 de julho em domicílio.
5. Homem de 73 anos, residente de ARAGUAÇU, com insuficiência renal e diabético, faleceu no dia 17 de julho no Hospital Geral de Palmas.

O DETALHAMENTO DOS CASOS ACUMULADOS PODEM SER ACESSADOS NO SITE DA SECRETARIA DA SAÚDE
integra.saude.to.gov.br/covid19

OBSERVAÇÕES:

O Estado possui uma plataforma onde todos podem acompanhar os números da Covid-19 no Tocantins: <http://coronavirus.to.gov.br>

A Secretaria de Estado da Saúde (SES) esclarece que o banco de dados do Estado é dinâmico, em virtude do fechamento das investigações epidemiológicas, que alteram principalmente locais de residência dos casos positivos, trazendo modificações diárias no acumulado dos municípios e no total geral do Estado.

Os dados consolidados neste boletim são referentes às notificações recebidas no último dia, que podem abordar resultados diagnosticados em dias anteriores e notificados posteriormente ao Cievs Estadual. Para manter a credibilidade dos dados contabilizados, os gráficos apresentam a distribuição de novos casos de acordo com a data do diagnóstico e não sua notificação, por parte dos municípios. Em cada edição, o boletim apresenta a distribuição dos novos casos também por este critério.

Todas as informações que constam no boletim são provenientes dos sistemas oficiais do Ministério da Saúde alimentados pelos municípios:

Sistema Gerenciador de Ambiente Laboratorial (GAL) é o sistema utilizado pelos municípios para cadastro das mostras que serão encaminhadas ao Lacen para realização dos exames.

E-SUS-VE é a ferramenta de registro de notificação de casos suspeitos da Covid-19.

SIVEP-Gripe, é o Sistema de Informação da Vigilância Epidemiológica da Gripe, utilizado para notificação dos casos de Síndrome Respiratória Aguda Grave (SRAG) em unidades hospitalares e unidades de Pronto Atendimento (UPA).

SIM é o sistema de Informação sobre mortalidade, desenvolvido pelo Ministério da Saúde para unificação dos dados sobre óbitos no país.

Considerando o aumento recente de casos positivos que tem demandado tempo excessivo para confirmação de residências junto aos municípios, o Estado prevê o preenchimento correto de informações nas plataformas que serão utilizadas para consolidação dos boletins diários e a atualização da residência nos cartões SUS utilizado nos cadastros dos sistemas.

O Estado não irá confirmar residências junto aos municípios, estes devem ficar atentos aos dados informados nos Boletins Epidemiológicos diários, nos sistemas de notificação e cadastros de exames no Lacen.

Qualquer divergência deverá ser informada ao Cievs/COE do Estado que fará as correções nos próximos boletins.

Os dados contidos no boletim são consolidados com resultados de exames realizados no Lacen e notificações recebidas dos municípios até as 23:59h do último dia.